

Allegato alla relazione del Segretario Generale

PROGETTO RIORGANIZZATIVO

PREMESSA

La C.d.L.M. di Napoli intende dare attuazione alle decisioni assunte dall'ultimo Congresso in merito alla necessità di procedere ad una verifica dell'attuale struttura organizzativa, utilizzando il percorso della Conferenza di Organizzazione.

Questa decisione è rafforzata, non solo dalla necessità di riorganizzare il territorio dopo la trasformazione da livelli Congressuali a livelli Provinciali e/o Aree Metropolitane, ma anche degli obiettivi definiti dall'ultimo Congresso sulla centralità del valore della Confederalità e sul rapporto della rappresentanza e rappresentatività.

L'obiettivo politico - organizzativo è la promozione del territorio come luogo centrale dove si esercita la rappresentanza all'interno del quale si esplicita il ruolo determinante delle strutture confederali, delle attività dei servizi, delle categorie, delle leghe dei pensionati, favorendo la partecipazione degli iscritti e delle loro rappresentanze dirette.

E' necessario valorizzare la funzione del Sindacato Generale rafforzando la Confederalità, migliorando l'intreccio con le categorie e tra le categorie, avvicinare, quindi, l'organizzazione ai posti di lavoro attraverso un progetto forte che ci riporti alle nostre radici storielle, che dia valore al rapporto con gli iscritti e con le persone, che aumenti la nostra capacità di difesa dei diritti collettivi e delle tutele individuali.

Per realizzare questo è necessario ripartire dai luoghi di lavoro e dal territorio, inteso come luogo dove esistono i bisogni e si contrattano le politiche sociali, nonché politiche che coinvolgono lo sviluppo socio - economico di quella comunità, vanno, pertanto, rafforzate a questi livelli le strutture orizzontali e verticali dentro un progetto che favorisca le sinergie tra strutture tra servizi.

Ciò comporta scelte di decentramento verso strutture camerali diffuse nel territorio, ma soprattutto una cultura dello stare insieme.

Come è scritto nel documento nazionale della conferenza di Organizzazione " **occorre saper - sezionare - il territorio per definire ambiti convergenti fra la contrattazione nei luoghi di lavoro, e quella di carattere sociale ed insieme per determinare la qualità dell'accoglienza e conquistare risultati sul tesseramento e proselitismo**".

La rete dei servizi va migliorata, estesa e qualificata, rafforzando così la nostra capacità di dare risposte ai bisogni dei diritti e delle tutele individuali.

Questo contesto che cambia, e si adegua agli importanti cambiamenti sociali che sono intervenuti in questi ultimi anni, deve essere accompagnato da un rinnovamento generazionale della nostra organizzazione anche attraverso una politica dei quadri che, agendo nella formazione, cui nuove capacità e competenze.

- **CARATTERISTICHE DEL TERRITORIO.**

Gli ultimi Congressi hanno recepito il criterio della piena coincidenza tra territori camerali e territori provinciali della Regione Campania, per quanto riguarda l'istituzione dell'Area Metropolitana, in mancanza di definizione territoriale da parte delle Istituzioni, si è provveduto alla definizione degli stessi confini del territorio della Provincia di Napoli. Pertanto il territorio della C.d.L.M. di Napoli è corrispondente al territorio della Provincia di Napoli.

Dal nuovo assetto è derivato una maggiore estensione della Conferenza territoriale della CdLM di Napoli, che ha acquisito aree prima assegnate alla competenza di altre Camere del lavoro (tré Pozzuoli - C. Mare - Pomigliano d'Arco).

L'attuale fisionomia del Territorio della CdLM di Napoli è caratterizzata, oltre che dalla sua rilevante estensione, dalle forti differenze geomorfologiche, socio - economiche e culturali.

Tra le macro aree che la compongono: sono presenti aree costiere ed aree interne, alcune a vocazioni rurali, altre dotate di insediamenti industriali o turistici, altre ancora, stanno conoscendo l'espansione del territorio collegato all'insediamento della grande distribuzione.

In un contesto così vario e complesso, infine, occorre rilevare la specificità di Napoli e del suo vasto hinterland: nella città capoluogo gravita l'indotto dell'apparato burocratico regionale, delle università, dei grossi presidi ospedalieri, tutto ciò conferisce all'area della città una insopprimibile peculiarità rispetto all'insieme del Territorio Metropolitano.

La rilevata complessità del Territorio ha rappresentato un elemento di riflessione nel dibattito e nelle determinazioni dell'ultimo Congresso della CdLM di Napoli, soprattutto con riferimento

alla rilevanza del livello territoriale (Area Metropolitana) nella definizione di numerose politiche di settore.

Il periodo finora trascorso, dal Congresso ad oggi, ha poi dimostrato la fondatezza di quella riflessione e la necessità di dotarci di un congruo modello organizzativo capace di presidiare efficacemente le peculiarità delle Aree di tutto il Territorio della provincia di Napoli.

In piena coerenza con gli indirizzi del documento Nazionale della Conferenza di Organizzazione, propone un modello o meglio ancora la riorganizzazione di un modello organizzativo decentrato con l'istituzione delle Zone o Territorio Camerali/e.

TERRITORI CAMERALI

I confini dei Territori Camerali sono identificati attraverso criteri di tendenziale uniformità con i distretti socio - sanitari previsti dalla legge regionale in attuazione della L.328/00.

Nei distretti (oggi definiti ambiti), infatti, si sono costituiti i primi tavoli di programmazione, nonché di negoziazione territoriale su problematiche sociali.

Dall'esempio di quella articolazione territoriale, e soprattutto dalle esigenze di presidio e di concertazione che vi sottendono, nasce la proposta del modello organizzativo dei territori Camerali.

Si sono così individuate sette macroaree delimitando, nel contempo, l'area della Città di Napoli, nella quale la Segreteria della C.d.L.M. di Napoli conserva la propria sede in quanto organo di direzione politica dell'intero territorio provinciale.

NAPOLI CITTA'

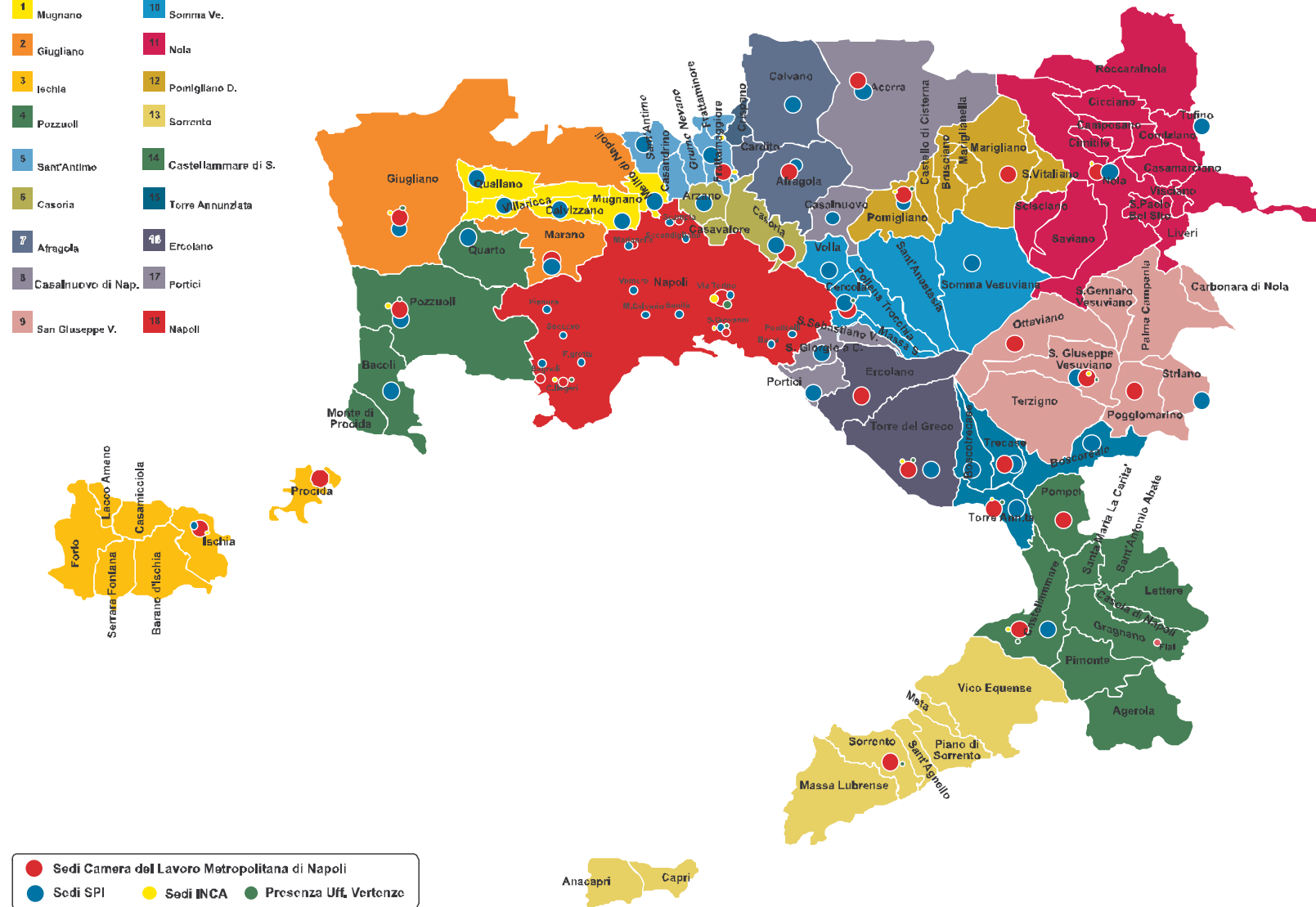
Il compito fondamentale della città di Napoli è quello di rappresentare, nel territorio, il terminale politico - organizzativo della C.d.L.M. di Napoli con le sue competenze orizzontali e verticali.

Perciò l'obiettivo è quello di istituire in ciascuna dei sette Tenitori oltre che un centro servizi che, in prospettiva, diventi funzionale (Patronato INCA - Caaf, ma anche sportelli Vertenze - SOL - CGIL Casa - Immigrati - Disabili - Studenti) un vero e proprio presidio sindacale e sociale.

Ambiti Sociali L.328/00

- | | |
|----------------------|------------------------|
| 1 Mugnano | 10 Somma Ve. |
| 2 Giugliano | 11 Nola |
| 3 Ischia | 12 Pomigliano D. |
| 4 Pozzuoli | 13 Sorrento |
| 5 Sant'Antimo | 14 Castellammare di S. |
| 6 Casoria | 15 Torre Annunziata |
| 7 Afragola | 16 Ercolano |
| 8 Casalnuovo di Nap. | 17 Portici |
| 9 San Giuseppe V. | 18 Napoli |

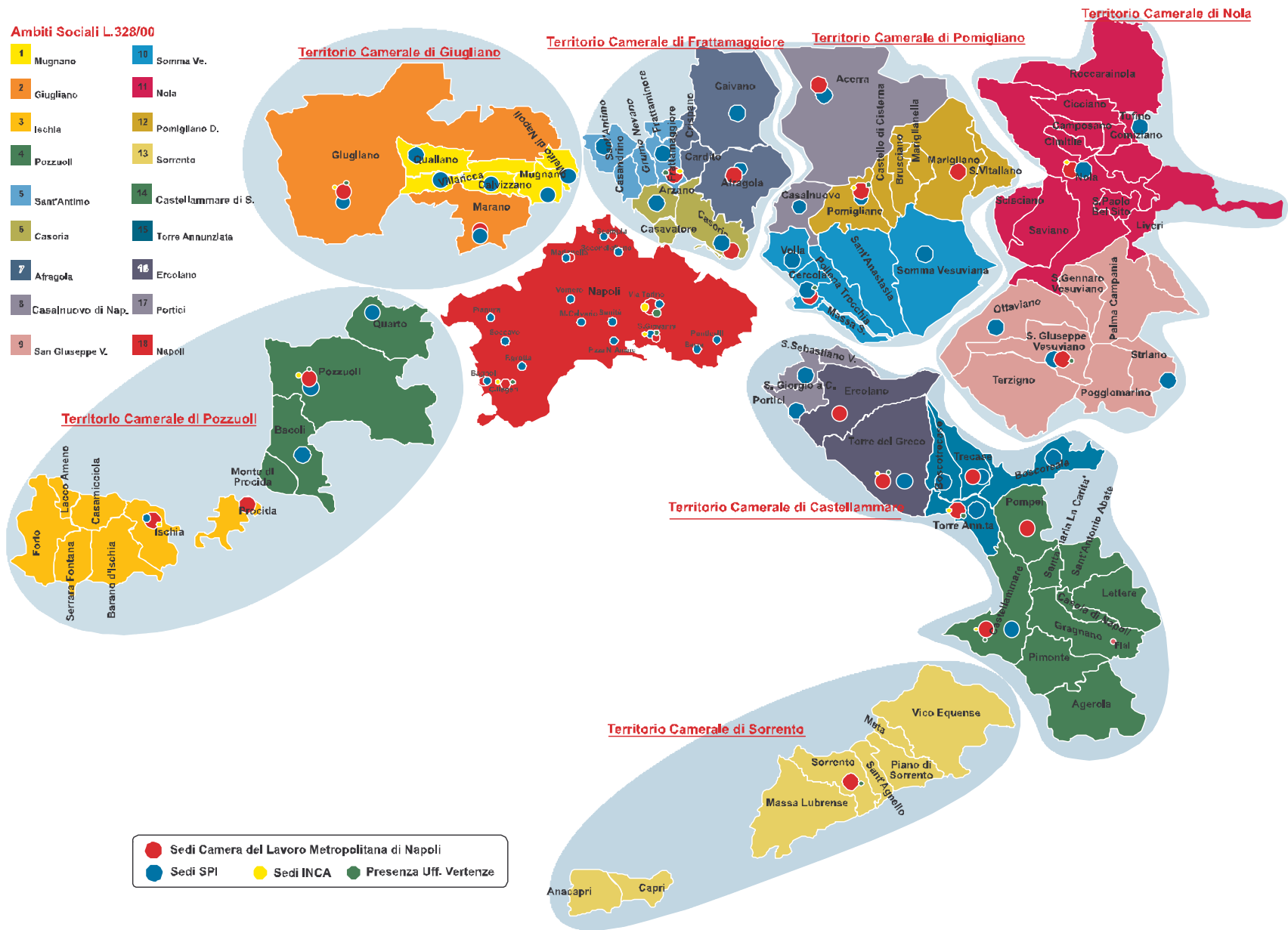
Territorio Area Metropolitana di Napoli



PIANTA TOPOGRAFICA DEI SETTE
TERRITORI CAMERALI DELLA
CAMERA DEL LAVORO
METROPOLITANA DI NAPOLI

Ambiti Sociali L.328/00

- | | |
|----------------------|------------------------|
| 1 Mugnano | 10 Somma Ve. |
| 2 Giugliano | 11 Nola |
| 3 Ischia | 12 Pomigliano D. |
| 4 Pozzuoli | 13 Sorrento |
| 5 Sant'Antimo | 14 Castellammare di S. |
| 6 Casoria | 15 Torre Annunziata |
| 7 Afragola | 16 Ercolano |
| 8 Casalnuovo di Nap. | 17 Portici |
| 9 San Giuseppe V. | 18 Napoli |



Territorio Città di Napoli

18 Napoli

Popolazione residente cen. 2001

da meno 5 a 24 anni totale 311.164

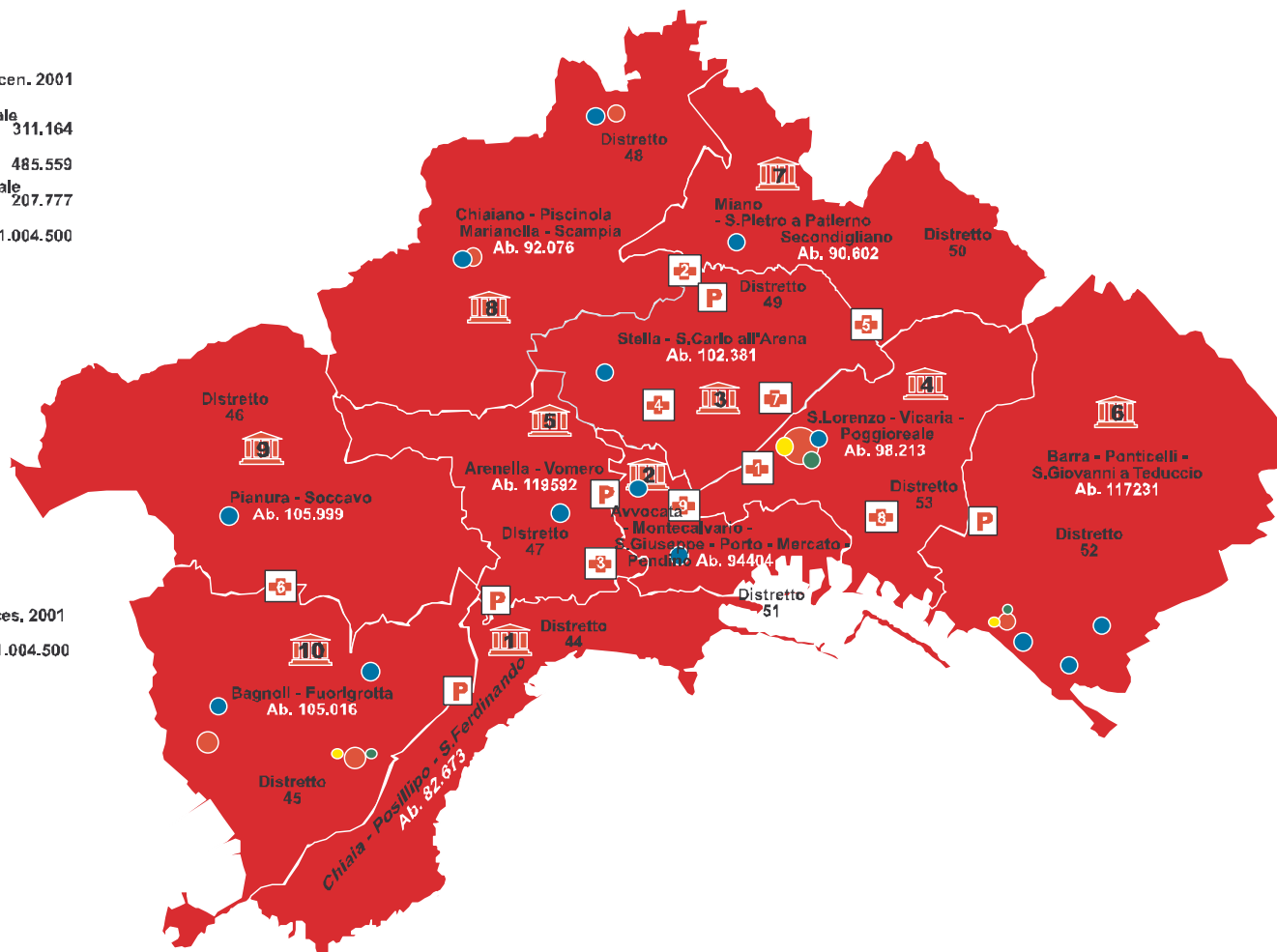
da 25 a 59 anni totale 485.559

da 60 a 85 anni e più totale 207.777

Totale 1.004.500

Popolazione residente ces, 2001

Napoli 1.004.500



- Sedi Camera del Lavoro Metropolitana di Napoli
- Sedi SPI
- Sedi INCA
- Presenza Uff. Vertenze

TERRITORIO CAMERALE POZZUOLI:

Si estende su un territorio che comprende 11 Comuni dove vi risiedono (dato ultimo censimento) **211.322** abitanti.

Il territorio, inoltre, è costituito da 2 Ambiti Socio - Sanitari:

N° 3 **Ischia** 66.680 abitanti (Forio - Lacco Ameno - - Casamicciola - Barano
d'Ischia - Ischia - Serra Fontana - Precida).

N°4 **Pozzuoli** 144.322 abitanti (Pozzuoli - Quarto - Monte di Precida - Bacoli).

La zona è una parte del territorio di competenza della ASL Na 2 (l'altra parte interessa il Territorio di Giugliano in Campania).

I Distretti Sanitari di competenza sono: Distretto 54 - 55 - 56 - 57 - 59.

Gli Ospedali presenti:	S.M. delle Grazie (Pozzuoli) Albano Francese (Procida) Azzoli Anna (Lacco Ameno)
------------------------	---

Le sedi CGIL:	Pozzuoli Precida Ischia
---------------	-------------------------------

Leghe SPI:	Quarto - Pozzuoli Bacoli - Ischia
------------	--------------------------------------

INCA:	Pozzuoli - Ischia
-------	-------------------

Uffici Vertenze	Pozzuoli.
-----------------	-----------

Territorio Camerale di Pozzuoli

3 Ischia

Popolazione residente cen. 2001

da meno 5 a 24 anni totale 20.167

da 25 a 59 anni totale 33.176

da 60 a 85 anni e più totale 13.337

Totale 66.680

4 Pozzuoli

Popolazione residente cen. 2001

da meno 5 a 24 anni totale 53.966

da 25 a 59 anni totale 77.915

da 60 a 85 anni e più totale 22.761

Totale 154.642

Popolazione residente ces. 2001

Ischia 18.253

Barano d'Ischia 8.591

Forio 14.554

Lacco Ameno 4.273

Casamicciola Terme 7.374

Serrara Fontana 3.060

Procida 10.575

Totale 66.680

Popolazione residente ces. 2001

Pozzuoli 78.754

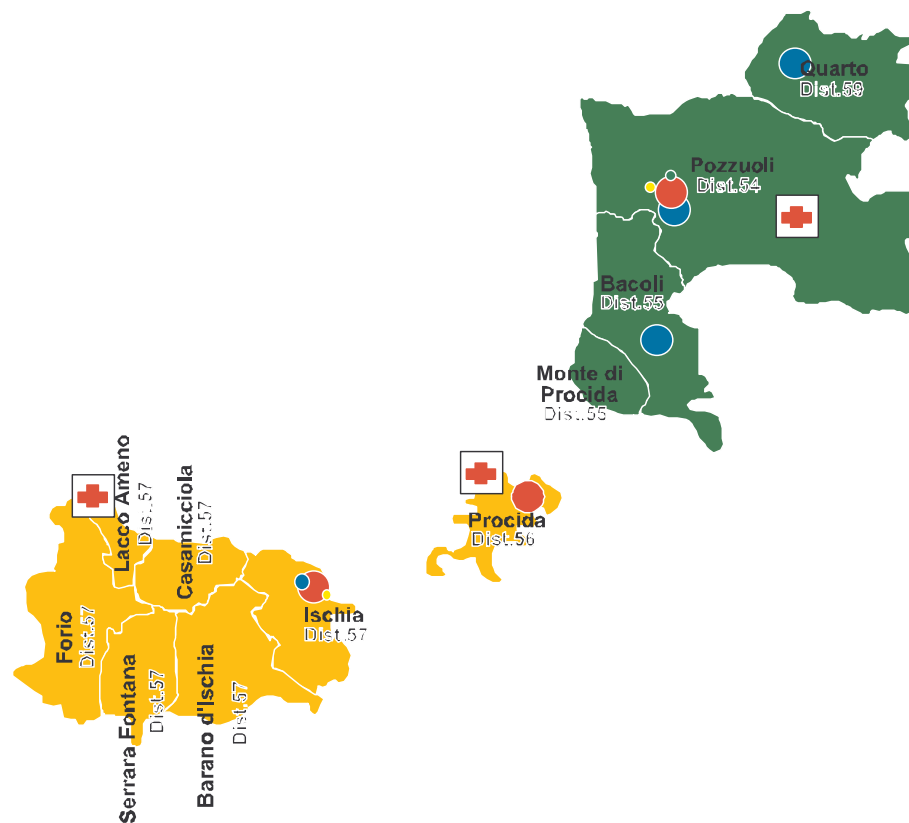
Quarto 36.543

Bacoli 26.507

Monte di Procida 2.838

Totale 144.642

Totale 211.322



- Sedi Camera del Lavoro Metropolitana di Napoli
- Sedi SPI
- Sedi INCA
- Presenza Uff. Vertenze

TERRITORIO CAMERALE GIUGLIANO IN CAMPANIA

Si estende su un Territorio che comprende 7 Comuni dove vi risiedono (dato ultimo censimento) **282.574** abitanti.

Il Territorio, inoltre, è costituito da 2 Ambiti Socio - Sanitario il:

N° 1 Mugnano di Napoli 127.127 abitanti (Mugnano - Qualiano - Calvizzano -
Villaricca - Melilo di Napoli).

N° 2 Giugliano in Campania 155.447 abitanti (Giugliano - Marano).

La zona è una parte del Territorio di competenza della ASL Na 2 (l'altra parte interessa il Territorio di Pozzuoli).

I Distretti Sanitari di competenza sono: Distretto 58 - 60 - 61 - 62 .

Gli Ospedali presenti: San Giuliano (Giugliano in Campania)

Le sedi CGIL:

Giugliano in Campania
Lago Patria

Leghe SPI:

Qualiano - Giugliano in Campania, Villaricca,
Calvizzano, Melilo, Marano di Napoli.

INCA:

Giugliano in Campania

Ufficio

Vertenze:Giugliano - Lago Patria

Territorio Camerale di Giugliano

1

Mugnano

Popolazione residente cen. 2001	
da meno 5 a 24 anni totale	50.266
da 25 a 59 anni totale	63.186
da 60 a 85 anni e più totale	13.675
Totale	127.127

2

Giugliano

Popolazione residente cen. 2001	
da meno 5 a 24 anni totale	58.437
da 25 a 59 anni totale	78.856
da 60 a 85 anni e più totale	18.154
Totale	155.447

Popolazione residente ces. 2001	
Giugliano in Campania	97.999
Marano di Napoli	57.448
Totale	155.447

Mugnano di Napoli	30.069
Villaricca	26.175
Calvizzano	12.133
Qualiano	24.542
Mellito di Napoli	34.208
Totale	127.127

Totale 282.574



- Sedi Camera del Lavoro Metropolitana di Napoli
- Sedi SPI
- Sedi INCA
- Presenza Uff. Vertenze

TERRITORIO CAMERALE FRATTAMAGGIORE

Si estende su un territorio che comprende 12 Comuni dove vi risiedono (dato ultimo censimento) 383.889 abitanti.

Il territorio, inoltre, è costituito da 3 Ambiti Socio - Sanitari il:

- N° 5 Sant'Antimo 111.364 abitanti (Sant'Antimo - Calandrino - Grumo Nevano - Frattamaggiore - Frattaminore)

- N° 6 Casoria 140.485 abitanti (Casoria - Arzano - Casavatore)

- N° 7 Afragola 132.040 abitanti (Afragola - Caivano - Crispano - Cardito)

La zona costituisce tutto il Territorio della ASL Na3.

I Distretti Sanitari di competenza sono: Distretto 63 - 64 - 65 - 66 - 67 – 68.

Gli Ospedali presenti: San Giovanni di Dio – Frattamaggiore.

Le sedi CGIL: Frattamaggiore, Afragola, Casoria.

Leghe SPI: Sant'Antimo; Frattamaggiore,
Afragola, Caivano, Casoria.

INCA: Frattamaggiore.

Ufficio Vertenza: Frattamaggiore.

Territorio Camerale di Frattamaggiore

5 Sant'Antimo

Popolazione residente cen. 2001	
da meno 5 a 24 anni totale	42.439
da 25 a 59 anni totale	53.185
da 60 a 85 anni e più totale	15.740
Totale	111.364

6 Casoria

Popolazione residente cen. 2001	
da meno 5 a 24 anni totale	52.343
da 25 a 59 anni totale	70.028
da 60 a 85 anni e più totale	18.114
Totale	140.485

7 Afragola

Popolazione residente cen. 2001	
da meno 5 a 24 anni totale	52.888
da 25 a 59 anni totale	62.541
da 60 a 85 anni e più totale	16.611
Totale	132.040

Popolazione residente ces. 2001

Sant'Antimo	31.672
Casandrino	13.245
Grumo Nevano	18.644
Frattamaggiore	32.731
Frattaminore	15.072

Totale 111.364

Popolazione residente ces. 2001

Casoria	81.888
Arzano	38.510
Casavatore	20.087

Totale 140.485

Popolazione residente ces. 2001

Afragola	62.319
Calvano	36.966
Crispano	12.072
Cardito	20.683

Totale 132.040

Totale 383.889



- Sedi Camera del Lavoro Metropolitana di Napoli
- Sedi SPI
- Sedi INCA
- Presenza Uff. Vertenze

TERRITORIO CAMERALE POMIGLIANO D'ARCO

Si estende su un territorio che comprende 14 Comuni dove vi risiedono (dato ultimo censimento) 318.984 abitanti.

Il territorio, inoltre, è costituito da 3 ambiti socio - sanitari il:

N° 8 Casalnuovo di Napoli 93.628 abitanti (Casalnuovo di Napoli - Acerra)

N° 10 Somma Vesuviana 120.968 abitanti (Somma Vesuviana - Cercola - Pollena Trocchia - Volla - Massa di Somma - Sant'Anastasia)

N° 12 Pomigliano d'Arco 104.388 abitanti (Pomigliano d'Arco - Brusciano - Castello di Cisterno - Mariglianella - Marigliano - San Vitaliano).

La zona è una parte del territorio di competenza della ASL Na 4 (l'altra parte interessa la zona di Nola).

I Distretti Sanitari di competenza sono: Distretto 69-70-71 -72-75 - 76.

Gli Ospedali presenti sono: Cav. R. Apicella — Pollena Trocchia.

Le Sedi CGIL: Pomigliano d'Arco, Marigliano, Acerra, Cercola.

Le Leghe SPI: Acerra; Pomigliano d'Arco; Somma Vesuviana, Cercola

INCA: Pomigliano d'Arco

Ufficio Vertenze: Pomigliano d'Arco

Territorio Camerale di Pomigliano

8	Casalnuovo di Napoli
Popolazione residente cen. 2001	
da meno 5 a 24 anni totale	36.097
da 25 a 59 anni totale	46.450
da 60 a 85 anni e più totale	11.081
Totale	93.628

10	Somma Ve.
Popolazione residente cen. 2001	
da meno 5 a 24 anni totale	45.181
da 25 a 59 anni totale	59.621
da 60 a 85 anni e più totale	16.166
Totale	120.968

12	Pomigliano D.
Popolazione residente cen. 2001	
da meno 5 a 24 anni totale	36.578
da 25 a 59 anni totale	51.826
da 60 a 85 anni e più totale	15.984
Totale	104.388

Popolazione residente ces. 2001	
Somma Vesuviana	33.261
Cercola	18.876
Pollena Trocchia	13.326
Massa di Somma	5.908
Sant'Anastasia	28.023
Volla	21.574
Totale	120.968

Popolazione residente ces. 2001	
Pomigliano d'Arco	40.519
Brusciano	15.309
Castello di Cisterna	6.716
Mariglianella	6.199
Marigliano	30.083
San Vitaliano	5.562
Totale	104.388

Popolazione residente ces. 2001	
Casalnuovo di Napoli	47.940
Acerra	45.688
Totale	93.628

Totale 318.984



- Sedi Camera del Lavoro Metropolitana di Napoli
- Sedi SPI
- Sedi INCA
- Presenza Uff. Vertenze

TERRITORIO CAMERALE NOLA

Si estende su un territorio che comprende 21 comuni dove risiedono (dato ultimo censimento) 219.259 abitanti.

Il Territorio, inoltre, è costituito da 2 Ambiti Socio - Sanitari:

N° 9 San Giuseppe Vesuviano 114.879 abitanti (San Giuseppe Vesuviano, Terzigno, Striano, Ottaviano, San Gennaro Vesuviano, Palma Campania, Poggiomarino).

N° 11 Noia 104.380 abitanti (Noia Camposanto, Carbonara di Noia, Casamarciano, Cicciano, Cimatile, Liveri, Roccarainola, San Paolo Belsito, Seviano, Scosciano, Tufino, Visciano).

La zona è una parte del territorio di competenza ASL Na 4 (l'altra parte interessa la zona di Pomigliano d'Arco).

I Distretti Sanitari di competenza sono: Distretto 73 - 74 - 77 - 78 - 79.

Gli Ospedali presenti sono: S. Maria della Pietà – Nola Plesso Ospedaliere B. Lauro - Palma Campania.

Le Sedi CGIL: Nola, S. Giuseppe Vesuviano.

Le Leghe SPI: Nola, Tufino, Striano, Ottaviano, San. Giuseppe Vesuviano.

INCA: Nola

Territorio Camerale di Nola

9 San Giuseppe V.

Popolazione residente cen. 2001	
da meno 5 a 24 anni totale	42.442
da 25 a 59 anni totale	54.956
da 60 a 85 anni e più totale	17.481
Totale	114.879

Popolazione residente ces. 2001

Terzigno	15.870
San Giuseppe Vesuviano	24.531
Striano	7.507
Ottaviano	22.670
San Gennaro Vesuviano	10.035
Palma Campania	14.613
Poggiomarino	19.653
Totale	114.879

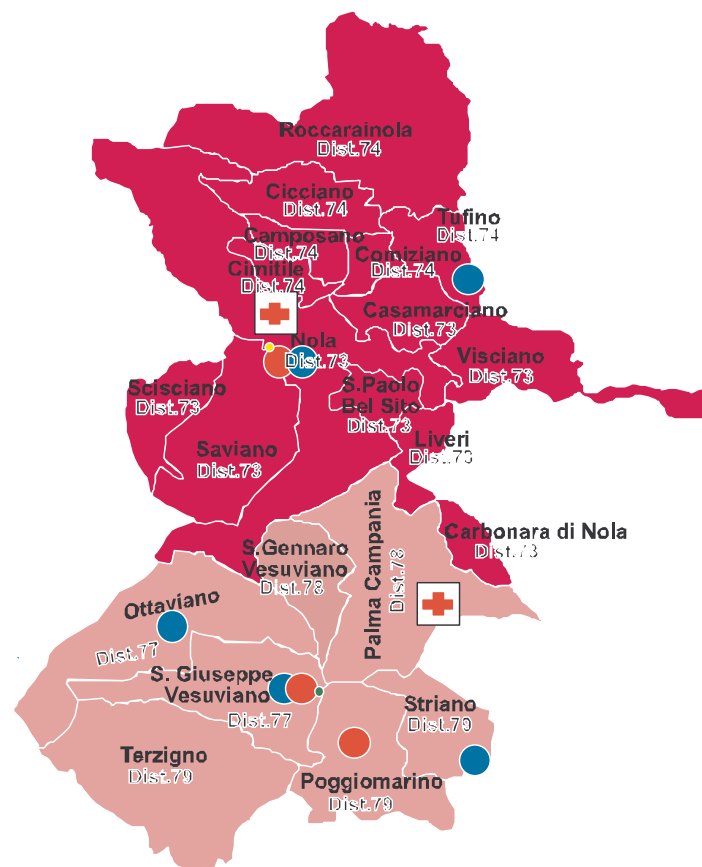
Popolazione residente ces. 2001

Camposano	5.303
Carbonara di Nola	2.025
Casamarciano	3.283
Cicciano	12.573
Cimitile	6.840
Comiziano	1.769
Liveri	1.815
Nola	32.730
Roccarainola	7.182
San Paolo Bel Sito	3.356
Saviano	14.755
Scisciano	4.881
Tufino	3.247
Visciano	4.621
Totale	104.380

Totale 219.259

11 Nola

Popolazione residente cen. 2001	
da meno 5 a 24 anni totale	34.928
da 25 a 59 anni totale	50.544
da 60 a 85 anni e più totale	18.908
Totale	104.380



- Sedi Camera del Lavoro Metropolitana di Napoli
- Sedi SPI
- Sedi INCA
- Presenza Uff. Vertenze

TERRITORIO CAMERALE CASTELLAMMARE DI STABIA

Si estende su un territorio che comprende 18 Comuni dove vi risiedono 537.335 abitanti (dato ultimo censimento).

Il territorio, inoltre, è costituito da 4 Ambiti Socio - Sanitari:

N° 14 C. Mare di Stabia 173,714 abitanti (C.Mare di Stabia, Casola di Napoli, Gragnano, Lettere, Pimonte, Pompei, Sant'Antonio Abate, Santa Maria la Carità).

N°15 Torre Annunziata 95,446 abitanti (Torre Annunziata, Boscotrecase, Trecase).

N° 16 Ercolano 147,345 abitanti (Ercolano, Torre del Greco).

N° 17 Portici (Portici, San Giorgio a Cremano, S. Sebastiano al Vesuvio).

La Zona è una parte del Territorio di competenza ASL Na 5 (l'altra parte interessa il territorio di Sorrento).

I Distretti Sanitari di competenza sono: Distretti 80 - 81 - 82 - 83 - 84 - 85 - 86 - 90.

Gli Ospedali presenti sono: P.O. Torre Annunziata, P.O. Torre del Greco, P.O. Castellammare di Stabia. Ercolano, Torre del Greco, Torre Annunziata, Pompei, Castellammare di Stabia, Gragnano.

Le Sedi CGIL:

Le Leghe SPI:

San Giorgio a Cremano, Portici, Torre del Greco, Boscotrecase, Trecase, Torre Annunziata, Boscoreale, Castellammare di Stabia.

INCA:

Castellammare di Stabia e Torre Annunziata.

Ufficio Vertenze:

Torre del Greco.

Territorio Camerale di Castellammare

15 Torre Annunziata	
Popolazione residente cen. 2001	
da meno 5 a 24 anni totale	32.665
da 25 a 59 anni totale	44.694
da 60 a 85 anni e più totale	18.087
Totale	95.446

Popolazione residente cen. 2001	
Castellammare di Stabia	66.929
Agerola	7.348
Casola di Napoli	3.660
Graghano	29.553
Lettere	5.605
Pimonte	5.884
Pompei	25.751
Sant'Antonio Abate	18.124
Santa Maria la Carità	10.860
Totale	173.714

Popolazione residente cen. 2001	
Torre Annunziata	48.011
Boscoreale	27.618
Boscotrecase	10.638
Trecase	9.179
Totale	95.446

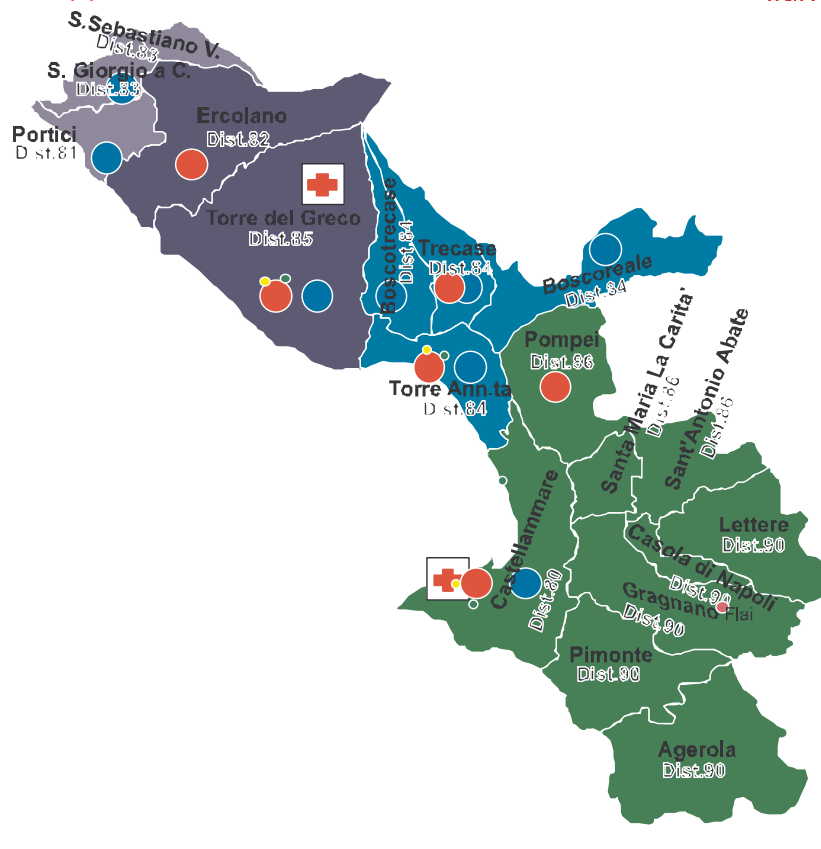
Popolazione residente cen. 2001	
Ercolano	56.738
Torre del Greco	90.607
Totale	147.345

Popolazione residente cen. 2001	
Portici	60.218
San Giorgio a Cremano	50.763
San Sebastiano al Ves.	
Totale	120.830
Totale	537.335

16 Ercolano	
Popolazione residente cen. 2001	
da meno 5 a 24 anni totale	51.636
da 25 a 59 anni totale	70.133
da 60 a 85 anni e più totale	25.576
Totale	147.345

17 Portici	
Popolazione residente cen. 2001	
da meno 5 a 24 anni totale	35.549
da 25 a 59 anni totale	60.296
da 60 a 85 anni e più totale	24.985
Totale	120.830

14 Castellammare di S.	
Popolazione residente cen. 2001	
da meno 5 a 24 anni totale	61.832
da 25 a 59 anni totale	81.524
da 60 a 85 anni e più totale	30.358
Totale	173.714



- Sedi Camera del Lavoro Metropolitana di Napoli
- Sedi SPI
- Sedi INCA
- Presenza Uff. Vertenze

TERRITORIO CAMERALE SORRENTO

Si estende su un territorio che comprende 8 Comuni dove vi risiedono 91.333 abitanti (ultimo censimento).

Il Territorio è costituito da un solo Ambito Socio - Sanitario:

N° 13 Sorrento (Sorrento - Capri - Massa Lubrense - Meta - Piano di Sorrento - Sant'Agnello - Vico Equense - Anacapri).

La zona è una parte del territorio di competenza della ASL Na 5 (l'altra parte interessa la zona di Castellammare di Stabia).

I Distretti Sanitari di competenza sono: Distretto 87 - 88 - 89.

Gli Ospedali sono: P.O Vico Equense
P.O. Sorrento
P.O. Capri

Le Sedi CGIL: Sorrento

Ufficio Vertenze: Sorrento

Territorio Camerale di Sorrento

13

Sorrento

Popolazione residente cen. 2001

da meno 5 a 24 anni totale 26.826

da 25 a 59 anni totale 44.894

da 60 a 85 anni e più totale 19.613

Totale 91.333

Popolazione residente ces. 2001

Sorrento 16.536

Capri 7.064

Massa Lubrense 12.880

Meta 7.696

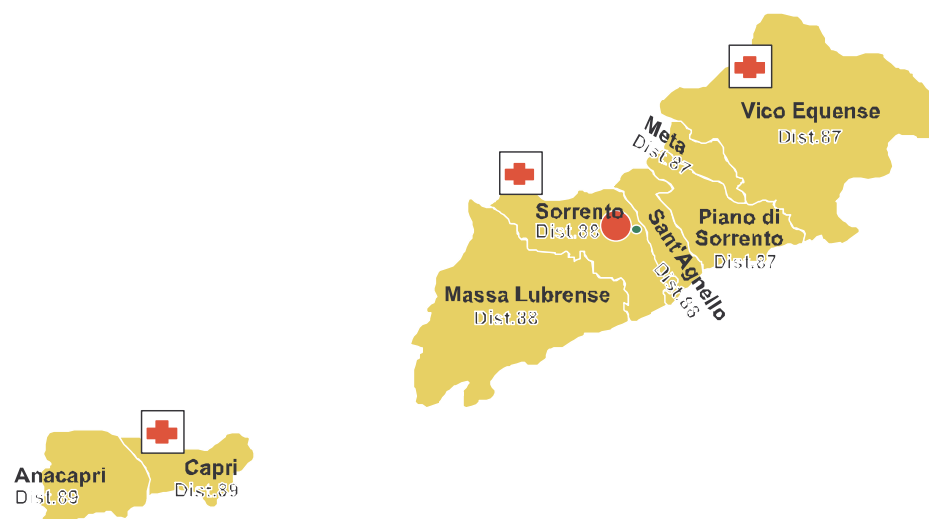
Piano di Sorrento 12.833

Sant'Agnello 8.421

Vico Equense 20.048

Anacapri 5.855

Totale 91.333



- Sedi Camera del Lavoro Metropolitana di Napoli
- Sedi SPI
- Sedi INCA
- Presenza Uff. Vertenze

STRUTTURE:

Occorre aprire uno specifico ragionamento sulla riorganizzazione del livello Confederale e delle categorie nei Territori Camerali.

Oltre ai riferimenti per le attività di servizio è necessaria la presenza di un coordinatore e/o responsabile di territorio, con incarico di natura Confederale.

Le categorie e lo SPI individueranno un referente o più di uno nel caso di settori articolati o più Leghe SPI.

Il Coordinatore o responsabile confederale, unitamente ai referenti di Categorie, SPI ed operatori dei servizi, compongono il nucleo centrale del presidio sindacale nel territorio camerale.

Fatte salve le competenze statuarie degli Organi della C.d.L.M. (Comitato Direttivo - Segreteria , va ricordato il metodo di come si colloca il concetto di "decentramento organizzativo" nel territorio.

Alcuni spunti sono contenuti nel documento nazionale (..... di aprire una riflessione sulle nuove titolarità di coordinamento confederale da attribuirsi alle zone nella direzione politica sul territorio e nel coordinamento dei servizi che presidiano la tutela individuale).

Le direttrici di intervento sono articolate:

- **Rapporto con gli iscritti:** La Struttura di Territorio Camerale, con la sua articolazione territoriale, costituisce un primo naturale raccordo tra l'iscritto, l'ambito confederale e la categoria sia per gli aspetti legati alla tutela individuale (SERVIZI) che a quelli relativi alla tutela collettiva.
- **Rapporto con l'Ambito Istituzionale:** fermo restando la titolarità contrattuale delle Categorie, c'è l'esigenza di costruire una rete di relazioni con i diversi livelli Istituzionali, che possa favorire l'attività contrattuale, specie per quelle materie che formano il capitolo della contrattazione territoriale.
- **Rapporto con la cittadinanza e con le Associazioni:** una Organizzazione Sindacale quando insediata nel Territorio può diventare il terminale dei bisogni, dalla cui intercettazione dipende anche la capacità di elaborazione e di definizione della linea politica. Per realizzare questo obiettivo è indispensabile avere relazioni con tutti gli attori sociali presenti nel territorio (comitati di cittadini, associazioni culturali, etc) ed è condizione obbligata vivere il territorio stesso.
 - **Modalità di Interrelazione all'interno dell'Organizzazione:**

La Conferenza d'Organizzazione parte dalla esigenza di "più territorio, più confederalità", ne consegue che i Territori Camerali non possono costituire una entità a se, ma a essere parte della stessa Camera del Lavoro Metropolitana di Napoli che si organizza, quale entità non divisibile, in più ambiti, senza con questo far venir meno l'unicità della struttura.

Questo consentirà all'interna Organizzazione, in tutte le sue articolazioni, di lavorare al meglio distinguendo responsabilità e competenze e rafforzando attraverso la crescita delle Categorie e del Sistema Servizi la CGIL nel suo insieme